

2025

EN CHIFFRES

**RAPPORT DES DONNÉES STATISTIQUES
DE L'ORGANISATION**

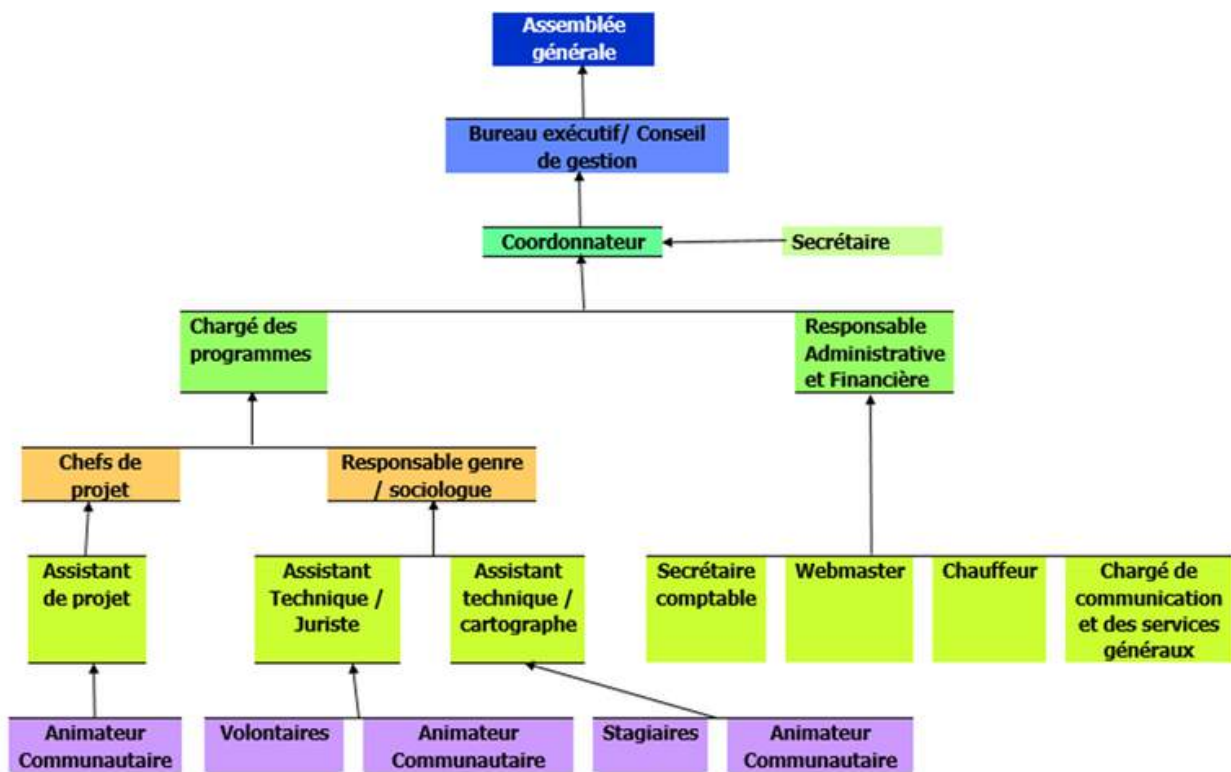
Contact

ECODEV : Association a but non-lucratif.
Siege : Ntui, Cameroun derrière la brigade
territoriale de gendarmerie
S.P: s/c 17063 Yaoundé _ Cameroun

Tel : +237 650 443 428
Email : eco4dev@gmail.com
Site web: www.eco4dev.org



Organigramme ECODEV



Notre mission

ECODEV a pour mission de contribuer à la préservation des écosystèmes et ressources naturels, la conservation de la biodiversité et à la promotion d'un développement durable, où toutes les spécificités socio-culturelles sont prises en compte.

Notre vision

La vision d'ECODEV est un monde où les écosystèmes, les ressources naturelles et la biodiversité sont préservés, à l'aide prioritairement des connaissances et pratiques traditionnelles des peuples qui en font partie intégrante.

Nos valeurs

L'engagement : l'engagement constitue notre principal atout, aussi bien dans la réalisation de notre mission, que dans nos relations avec les différents partenaires et autres parties prenantes

L'intégrité : le respect de nos politiques organisationnelles est une priorité, afin d'éviter toute situation de conflit d'intérêts susceptible d'influencer la prise de décision ou l'exercice des fonctions

Egalité : nous promovons l'égalité basée sur l'inclusion, le respect des personnes et la non-discrimination par rapport au genre, à l'appartenance ethnique, la race...

Proximité : nous préconisons la proximité avec les populations autochtones, les communautés locales ; ainsi que tout autre partenaire comme approche essentielle, pour une meilleure prise en compte des aspirations et intérêts communs ;

La transparence : nous nous assurons à tous les niveaux de notre organisation, que des informations claires et complètes sont accessibles, au moment opportun et dans le respect des règles de confidentialité.




**ÉCOSYSTÈME &
DÉVELOPPEMENT**
pour un développement éco

seul, en équipe et avec vous, nous impactons

EQUIPE D'ECODEV



03



04

LOCALITES D'ACTIVITES



06

ARRONDISSEMENTS

- Ngambe-tikar
- Ntui
- Yoko
- Mbangassina
- Ombessa
- Nanga-Eboko

PARTENARIATS

NATIONAUX

- FLAG
- FODER
- SEKAKOH
- MAIRIE DE YOKO
- Mairie de Ngambe Tikar
- MINFOF
- LAGE-UDS



16

INTERNATIONAUX

- PLANÈTE URGENCE
- RFUK
- GGF
- GIZ
- LAND IS LIFE
- RDR
- AMBASSADE DE FRANCE
- WELL GROUNDED



21

VILLAGES ET
HAMEAUX

- Guervoum
- Mankim
- Mengoëng
- Mangaï
- Metsing
- Bonda
- Kong
- Nditam
- Nyanton
- Manso
- Ntang
- Koueng
- Ossombe
- Ndalena
- Njole
- Lena
- Biakoa
- Bouraka
- Emtse
- Mangay
- Mbengueni



RESEAUX / PLATEFORMES

- Réseau recherche-Actions Concertées Pygmées (RACOPY)
- IFI (International Financial Institution) Monitor group
- Réseau pour la promotion de l'agroécologie au Cameroun (REPAC)



- Coordination de l'Observation Indépendante Externe (C-OIE)
- Plateforme Africaine de l'observation Indépendante (PA-OI)
- Système normalisé d'observation indépendante externe (SNOIE)

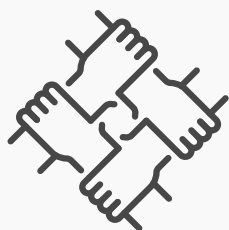
PROJETS



04

- Citoyenneté et revitalisation des traditions Bedzang
- Vulgarisation des Technologies et Innovations pour un Développement Durable (ProVID2)
- Promoting food sovereignty through the promotion of integrated and environmentally friendly sustainable agricultural systems
- Suivi en temps réel des forêts dans le Mbam et Kim

ACCOMPAGNEMENT DES ORGANISATIONS DANS LE CADRE DU PROGRAMME DES ECLAIREUSES



01



Gestion durable des projets socio-environnementaux :
gouvernance, mobilisation des ressources et lobbying

PROJETS EN CONSORTIUM & PRESTATIONS

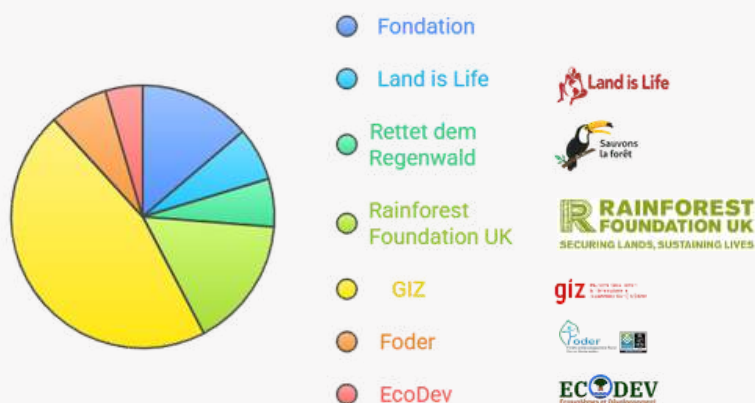
Tests de procédures de délivrance des attestations de jouissances paisibles des terres et des certificats de reconnaissance des droits fonciers coutumiers dans 10 villages de mis en oeuvre du projet Promotion d'une Politique foncière Responsable (ProPFR) de la GIZ

Femmes, sécurisation foncière, agroforesterie et autonomisation socio-économique

Gestion communautaire des espaces et des ressources naturelles dans la zone périphérique du Parc National du Mpem et Djim à travers la cartographie des types d'utilisation des terres

SOURCES DE FINANCEMENTS (FCFA)

Répartition des sources de financement





BENEFICIAIRES ESTIMES



397



510

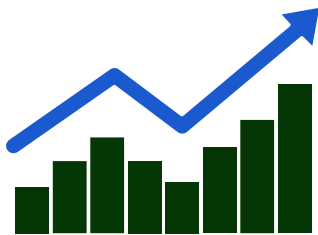


393



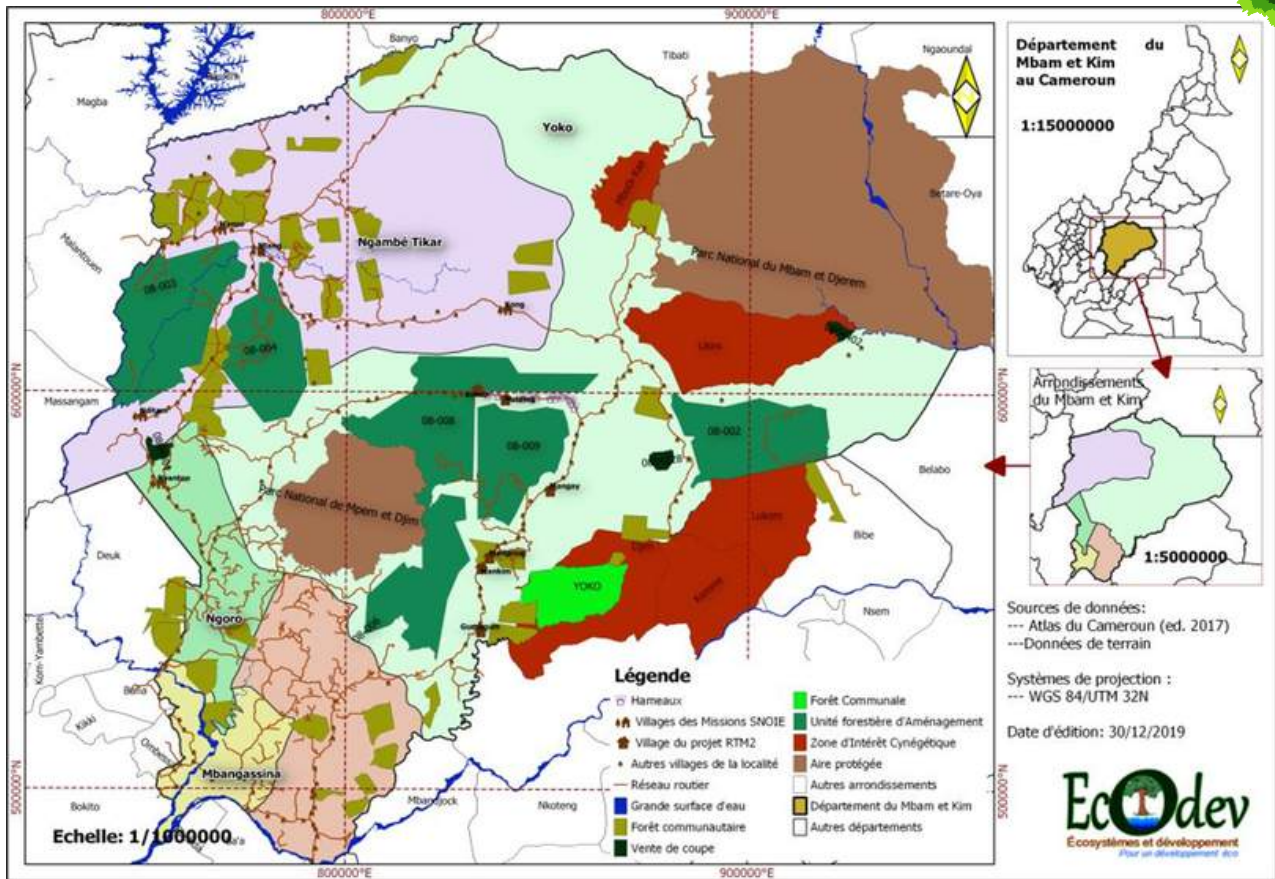
230

LIVRABLES / RESULTAS OBTENUS



150	Actes de naissance plastifiés distribués aux enfants Bedzang, soit plus de 65% de leur nombre total disposant désormais d'un acte de naissance
200	Alertes de déforestation reçues grâce à l'application ForestLink
125	Personnes prises dans 3 campements Bedzang ont été formées à l'utilisation du <i>Tithonia diversifolia</i> comme fertilisant
2	Cartes numériques d'affectation des terres, validées avec les communautés de Kamkata et Jérusalem
574	Parcelles géoréférencées dans 10 villages dans les départements de la Haute-Sanaga et du Mbam-et-Kim
588	Attestations foncières élaborées pour les populations de 10 villages dans les départements de la Haute-Sanaga et du Mbam-et-Kim
1	Moulin à écraser attribué à l'association Femmes Sûres à Mangaï comme source génératrice de revenus
3	Hectares de terre restaurés à l'aide de fruitiers forestiers à usage multiple

seul, en équipe et avec vous, nous impactons



Carte de la zone d'intervention d'ECODEV en 2019





ECODEV
Ecosystèmes et Développement

**Seul, en équipe et avec
vous, nous impactons.**

